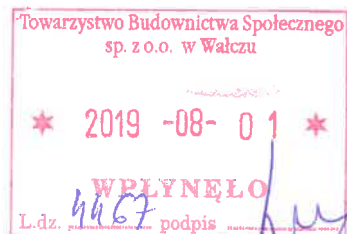




URZĄD MIASTA WAŁCZ
Plac Wolności 1, 78-600 Wałcz
tel.: +48 67 258 4471 fax 67 258 26 18
www.walcz.pl kontakt@umwalcz.pl



Wałcz, 25 lipca 2019 r.

Znak sprawy: GKD.7221.38.2019

Biuro Projektowe
Mirosław Piórkowski
ul. Wojska Polskiego 14
78-530 Wierzchowo

Dotyczy: uzgodnienia projektu czasowej organizacji ruchu w trakcie wykonania ocieplenia budynku znajdującego się na ul. Kilińszczaków 66 w Wałczu (od strony ul. Wąskiej).

Zgodnie z § 7 ust. 2 pkt. 4 rozporządzenia Ministra Infrastruktury z dnia 23 września 2003 r. w sprawie szczegółowych warunków zarządzania ruchem na drogach oraz wykonywania nadzoru nad tym zarządzaniem (Dz. U. z 2017 r. poz. 784):

opiniuję bez uwag

projekt czasowej organizacji ruchu w odniesieniu do pasa drogowego ul. Wąskiej w Wałczu.

Osoba odpowiedzialna za sprawę:
Naczelnik GKD Janusz Zaremba.

wz. BURMISTRZA MIASTA
Adam Biernacki
ZASTĘPCA BURMISTRZA

PROJEKT CZASOWEJ ORGANIZACJI RUCHU

na ul. Wąskiej w Wałczu, położonej na działce o nr ew. 4237, obręb ewidencyjny
Nr 0001 M. Wałcz (remont elewacji budynku przy ul. Kilińszczaków 66)

Inwestor: Wspólnota Mieszkaniowa Nieruchomości
ul. Kilińszczaków 66, 78-600 Wałcz

Opracował: Mirosław Piórkowski

Lipiec 2019


BIURO PROJEKTOWE
78-500 Wałcz, ul. ... 14
tel./fax: ... 172 440
NIP: 674-222-227, REGON: 141000430

SPIS TREŚCI:

- I. Opis techniczny
 1. Cel i zakres opracowania
 2. Podstawa opracowania
 3. Stan istniejący.
 4. Projektowane wyłączenia z ruchu pieszego chodnika przy ul Wąskiej
 5. Opis robót remontowych
 6. Zagrożenia
 7. Wymagania stawiane znakom
- II. Część rysunkowa:
 - plan orientacyjny

OPIS TECHNICZNY

projektu wyłączenia z komunikacji pieszej chodnika na drodze Gminnej położonej na działce o nr ew. 4237, obręb ewidencyjny Nr 0001 M. Wałcz:
- wprowadzenie znaku B-41 (zakaz ruchu pieszych) z tabliczką przejście drugą stroną oraz zaporą drogową U-20.

1. Cel i zakres opracowania

Projekt obejmuje wyłącznie ruchu pieszego na chodniku bezpośrednio przy budynku ul. Wąskiej i przeniesienie ruchu na drugą stronę chodnika na drodze Gminnej położonej na działce o nr ew. 4237, obręb ewidencyjny Nr 0001 M. Wałcz.
Celem wprowadzenia zmian jest wyeliminowanie ruchu pieszego w obrębie chodnika w związku z planowanymi pracami renowacyjno ociepleniowymi, które będą się odbywać na całej dł. ściany frontowej zlokalizowanej na ul. Wąskiej.

2. Podstawa opracowania.

- Umowa zawarta z WMN na wykonanie projektu Termomodernizacji budynku mieszkalno usługowego przy ul Kilińszczaków 66

Niniejszy projekt organizacji ruchu opracowano w oparciu o następujące przepisy i materiały wyjściowe:

- plan orientacyjny,
- ustawa „Prawo o ruchu drogowym” z dnia 20 czerwca 1997r. (Dz.U. 2018, poz. 1994,z późn. zm.),
- rozporządzenie Ministra Infrastruktury z dnia 23 września 2003 r., w sprawie szczegółowych warunków zarządzania ruchem na drogach oraz sprawowania nadzoru nad tym zarządzaniem (Dz.U. 2003 nr 177, poz. 1729),
- Rozporządzenie Ministra Infrastruktury oraz Spraw Wewnętrznych i Administracji z dnia 31 lipca 2002 r., w sprawie znaków i sygnałów drogowych (Dz.U. 2002 nr 170, poz. 1393 ze zm.),
- Rozporządzenie Ministra Infrastruktury z dnia 3 lipca 2003 r. w sprawie szczegółowych warunków technicznych dla znaków i sygnałów drogowych oraz urządzeń bezpieczeństwa ruchu drogowego i warunków ich umieszczania na drogach (Dz.U. 2003 nr 220, poz. 2181).
- załączniki do rozporządzenia Ministra Infrastruktury z dnia 3 lipca 2003 r. w sprawie szczegółowych warunków technicznych dla znaków i sygnałów

drogowych oraz urządzeń bezpieczeństwa ruchu drogowego i warunki ich umieszczenia na drogach (Dz.U. 2003 nr 220, poz. 2181).

3. Stan istniejący.

Droga Gminna jest drogą dojazdową do posesji i budynków związanych z działalnością gospodarczą i gastronomiczną. Droga położonej na działce o nr ew.4237 w Wałczu.

Nawierzchnia drogi i chodnik wykonana jest z kostki betonowej.

Szerokość drogi z poboczem wynosi 6,0m.

Natężenie ruchu pojazdów i pieszych na przedmiotowej drodze jest średnie.

Znak B-35 i D-3 od str. Kilińszczaków należy zamieścić na rusztowaniu w narożniku ul Kilińszczaków 66.

Znaki B-41 wraz z tabliczką (uwaga przejście drugą stroną) oraz zaporę drogową U-20 należy usytuować na początku rusztowania i końcu w pasie chodnika ul Wąskiej.

Znak D 4-a należy przenieść i umieścić na wysokości sklepu odzieżowego VILA.

Znak B-2 wraz z tabliczką należy przenieść na drugą stronę ulicy przy sklepiku

Istniejące znaki drogowe po przeciwnej str. drogi pozostają bez zmian.

4. Projektowane zmiany.

Zmiany obejmują wprowadzenie znaku B-41 wraz z tabliczką (uwaga przejście drugą stroną) na początku i końcu zarusztowanej ściany przy ul Wąskiej i w narożniku budynku Kilińszczaków 66.

Należy powiadomić właściciela lokalu rozrywkowego znajdującego się w kamienicy o wprowadzonych utrudnieniach.

5. Opis robót remontowych.

a. Ściany piwniczne poniżej terenu (chodnika) na długości 9,6 mb w części pod klinkierem ul Wąskiej przewidziano do ocieplenia styropianem gr. 10 cm. Długość ściany ocieplanej wynosi 9.60 m. a głębokość izolacji termicznej 2,00 m. Prace ziemne i ociepleniowe będą prowadzone odcinkami. Ziemia z urobku będzie składowana w miejscu nie odkopywanym na terenie wydzielonym z komunikacji pieszej. Przewidziano rozebranie istniejącego chodnika na szer .1.10 m od budynku i dł 9.60 m. Po zakończonych pracach chodnik wraz z podbudową zostanie przywrócony do stanu pierwotnego.

b. Elewacja frontowa od str.ul Wąskiej przewidziana do renowacji- malowanie ścian wraz z elementami architektonicznymi. Prace renowacyjne na obiekcie prowadzone będą z rusztowania rurowego o szer. 90 cm i na dł.33 mb. Rusztowanie zabezpieczone będzie siatką ochronną na całej powierzchni.

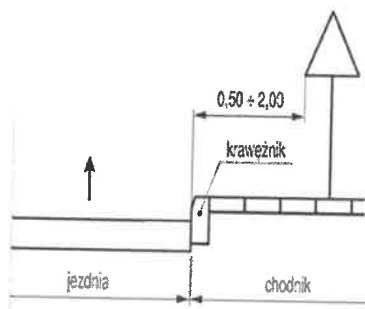
6. Zagrożenia : występuje możliwość wejścia pieszego i pracowników budowy pod nadjeżdżający pojazd.

7. Wymagania stawiane znakom.

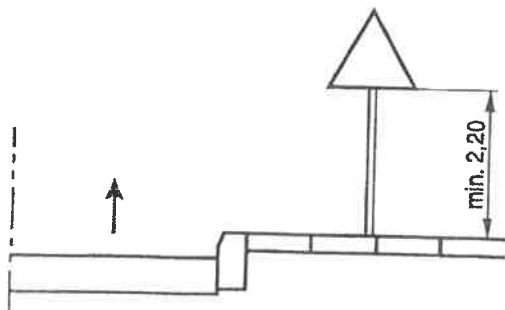
Znaki należy wykonać i ustawić zgodnie z załącznikiem nr 1 do rozporządzenia Ministra Infrastruktury z dnia 03.07.2003r. w sprawie szczegółowych warunków technicznych dla znaków i sygnałów drogowych oraz urządzeń bezpieczeństwa ruchu drogowego i warunków ich umieszczania na drogach (Dz.U. z 2003 r. Nr 220, poz. 2181). Szczegółową lokalizację projektowanych znaków ustali i wykona w terenie Wykonawca prac remontowych.

Osoby wykonujące czynności związane z robotami w pasie drogowym powinny być ubrane w odzież ostrzegawczą o barwie pomarańczowej lub żółtej i wyposażone w elementy odblaskowe.

Odległości znaków od krawędzi jezdni oraz wysokość ich umieszczenia obrazują poniższe rysunki:



Rys. 7.1. Odległość znaku od krawędzi jezdni.



Rys. 7.2. Wysokość umieszczania na ulicy pojedynczego znaku na słupku.

Wykaz znaków usytuowanych w obrębie chodnika



B-41 Zakaz ruchu pieszych szt.2



Tablica informacyjna szt.2



Zapora drogowa U-20 szt.2




B-35 Zakaz postoju szt.1



D-3 Droga jednokierunkowa szt.1



D-4a Droga bez przejazdu szt.1



B-2 Zakaz wjazdu szt.1 wraz z tabliczką

Opracował: **Mirosław Piórkowski**

BIURO PROJEKTOWE
Miroslaw Piorkowski
78-530 Wąsoszyno, ul. ... 11
tel./fax 94 33 12 153; tel. ... 72 440
NIP 674-104-82-97, REGON 143059430



PROJEKT CZASOWEJ ORGANIZACJI RUCHU

na ul. Wąskiej w Walczu, położonej na działce o nr ew. 4237, obręb ewidencyjny Nr 0001 M. Walcz (remont elewacji budynku przy ul. Kilińszczaków 66)

Chodnik wyłączony z komunikacji na całej dł. budynku tj 33.1 m i szer. 1.20 cm

Opis prac remontowych przy budynku

1. Ściany piwniczne poniżej terenu (chodnika) na długości 9,6 mb w części pod klinkierem ul Wąskiej przewidziano do ocieplenia styropianem gr. 10 cm. Długość ściany ocieplanej wynosi 9.60 m, a głębokość izolacji termicznej 2,00 m. Prace ziemne i ociepleniowe będą prowadzone odcinkami. Ziemia z urobku będzie składowana w miejscu nie odkopywanym na terenie wydzielonym z komunikacji pieszej. Przewidziano rozebranie istniejącego chodnika na sze .1.10 m od budynku i dł 9.60 m. Po zakończonych pracach chodnik wraz z podbudową zostanie przywrócony do stanu pierwotnego.
2. Elewacja frontowa od str. ul Wąskiej przewidziana do renowacji-malowanie ścian wraz z elementami architektonicznymi. Prace renowacyjne na obiekcie prowadzone będą z rusztowania rurowego o szer. 90 cm i na dł. 33 mb. Rusztowanie zabezpieczone będzie siatką ochronną na całej powierzchni.
3. Przy budynku należy zamieścić znaki ostrzegawcze tj przejście druga strona. Uwaga, remont chodnika godzinie nocnej. Długości wyłączenia barierkami ochronnymi U 20

OpisochwM
BUA
78-600 Walcz
tel/fax 0-67 238-4471, 238-2818
NIP 674-000-000